Comune di Capurso
Città Metropolitana di Bari

PIANO DEL COMMERCIO
SU AREE PUBBLICHE

FESTA DELLA MADONNA DEL POZZO

DATA 2021 AGG. RAPP.	PLANIMETRIA	ALLEGATO A

LEGENDA

▭	POSTEGGIO 6,00 x 3,00 m
▨	POSTEGGIO 8,00 x 3,00 m
▱	POSTEGGIO 10,00 x 3,00 m
⊡	POSTEGGIO 4,00 x 3,00 m
⊠	GAZEBO 3,00 x 3,00 m
A/S	AMBULANZA/SOCCORSO
CC	CARABINIERI
WC	BAGNI CHIMICI
⊠	GAZEBO IN LEGNO
PC	PASSO CARRABILE
○	NEGOZIO (AREA LIBERA)
⚐	PALO ILLUMINAZIONE P.
⊟	PANCHINE
♀	ALBERI
🟥	ALIMENTARI
🟦	MERCI VARIE
🟨	ARTICOLI SACRI
🟩	MOBILI, ARTICOLI DI GRANDE DIMENSIONE
🟧	PANINOTECHE

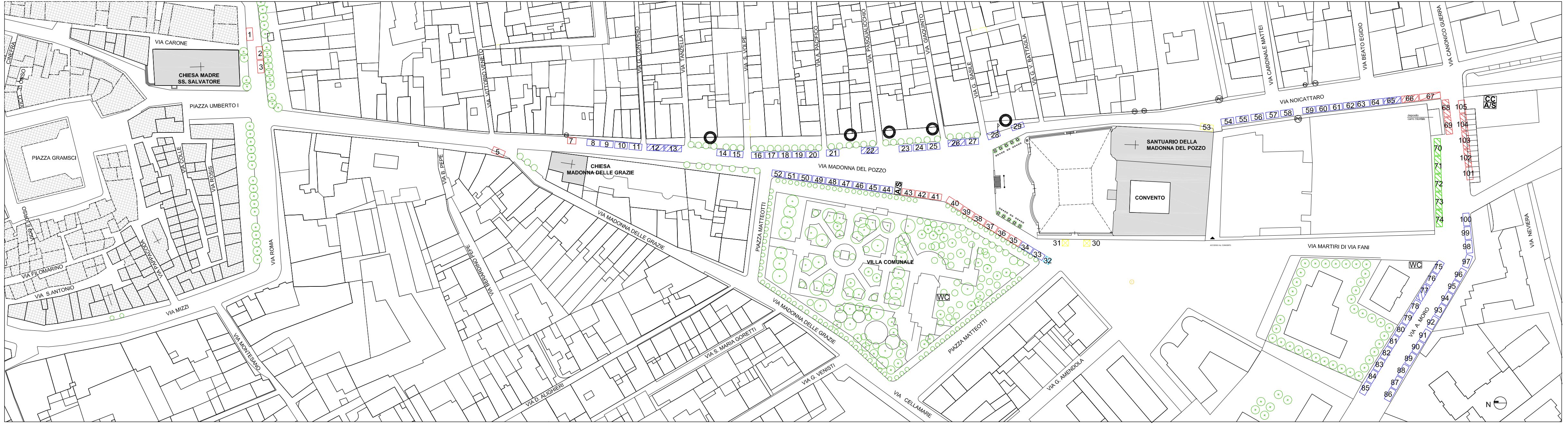
VIA CARONE
CHIESA MADRE SS. SALVATORE
PIAZZA UMBERTO I
PIAZZA GRAMSCI
CINEFRA
VICO III ORSO
VICO II ORSO
VIA COLLE
VIA ROSIS
VIA PAPPACODA
VIA FILOMARINO
VIA S.ANTONIO
VIA MIZZI
VIA ROMA
VIA MONTESANO
VIA VITTORIO VENETO
VIA B. PEPE
VIA BERARDINO PEPE
VIA D. ALIGHIERI
VIA S. MARIA GORETTI
VIA G. VENISTI
CHIESA MADONNA DELLE GRAZIE
VIA MADONNA DELLE GRAZIE
PIAZZA MATTEOTTI
VIA G. CONVERSO
VIA TANZELLA
VIA S. VOLPE
VIA A. PACIFICO
VIA PASQUALICCHIO
VIA GIAQUINTO
VIA G. BASILE
VIA G. V. BATTAGLIA
VIA MADONNA DEL POZZO
VILLA COMUNALE
WC
VIA CELLAMARE
VIA G. AMENDOLA
SANTUARIO DELLA MADONNA DEL POZZO
CONVENTO
ACCESSO AL CONVENTO
VIA NOICATTARO
VIA CARDINALE MATTEI
VIA BEATO EGIDIO
VIA CANONICO GUERRA
deposito carro trionfale
CC
A/S
VIA MARTIRI DI VIA FANI
VIA A. MORO
VIA NEVIERA
N
1 2 3 5 7 8 9 10 11 12 13 14 15 16 17 18 19 20 21 22 23 24 25 26 27 28 29 30 31 32 33 34 35 36 37 38 39 40 41 42 43 44 45 46 47 48 49 50 51 52 53 54 55 56 57 58 59 60 61 62 63 64 65 66 67 68 69 70 71 72 73 74 75 76 77 78 79 80 81 82 83 84 85 86 87 88 89 90 91 92 93 94 95 96 97 98 99 100 101 102 103 104 105

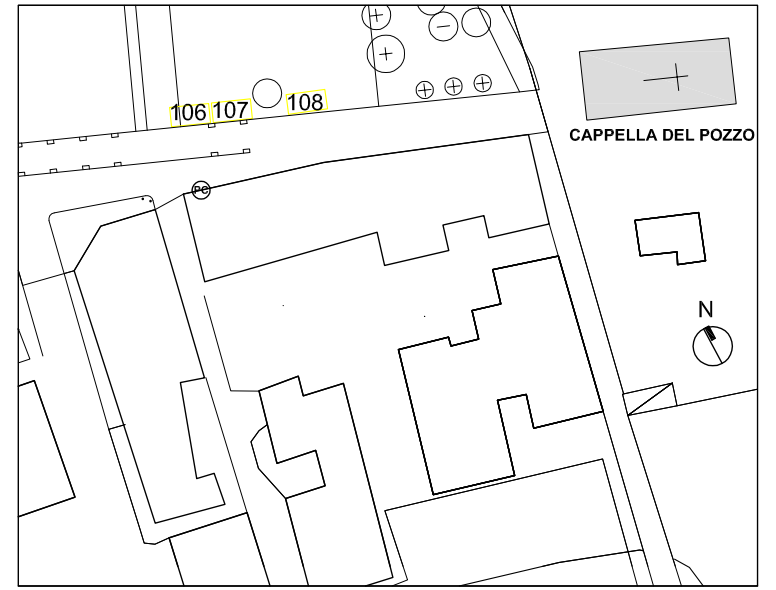
106
107
108
CAPPELLA DEL POZZO
N

STRALCIO LARGO PISCINE - CAPPELLA DEL POZZO

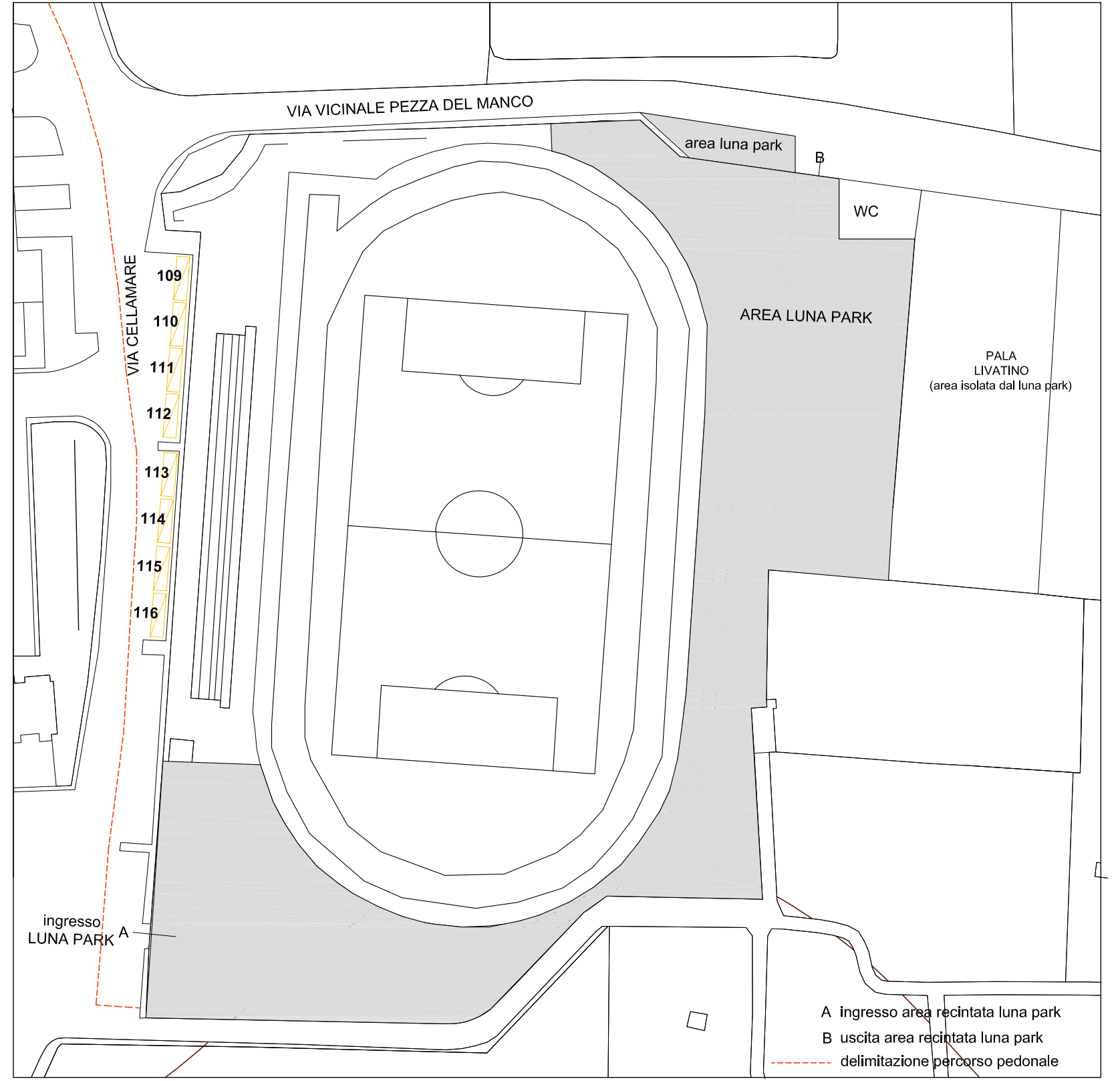
VIA VICINALE PEZZA DEL MANCO
area luna park
B
WC
AREA LUNA PARK
PALA LIVATINO (area isolata dal luna park)
VIA CELLAMARE
109
110
111
112
113
114
115
116
ingresso LUNA PARK
A

A ingresso area recintata luna park
B uscita area recintata luna park
delimitazione percorso pedonale